

## BUHEIA 142 moh.




Turen tilk Buheia starter fra Arvehuset ved Dønnestadveien like nord for Boen Gård.

Ved Arvehuset kan du parkere ved hovedveien (til høyre for skilt og karttavle som er satt opp). Følg så driftsvegen oppover lia. Du vil her få fin utsikt over Boen og deler av bygda. Veien blir smalere og vil etter hvert bære mer preg av sti når du kommer lenger opp i lia.

I det du er oppe det meste av stigningen kommer du til et stikryss og her holder du rett fram mot Buheia. Følg stien noen hundre meter videre til du kommer til en krapp sving mot høyre. Her får du ei karttavle og stolpe med skilt på venstre side. Her tar du av til venstre og nedover skogen et lite stykke. Etter et par hundre meter går det igjen litt oppover før du når toppen.

Utsiktspunktet på Buheia er av det luftige slaget, og her er det bratt ned. Vær derfor spesielt forsiktig på vått underlag eller om du har barn med deg.

Det er flere turmuligheter i området, og vil du ha en liten rundtur anbefaler vi en tur om Kildalsheia og Nordretjønn før du tar turen ned lia mot utgangspunktet God tur!

 1,1 km èn veg	 1 time tur/retur	 Sterk stigning
--	---	---



Utsikt fra Buheia, der en ser Kjevik og fjorden øverst til venstre i bildet, mens Boen gård kan sees til høyre i bildet.

